



## PORPÁC KÖZSÉG ÖNKORMÁNYZATA

9612 Porpác, Kossuth Lajos. utca 1. Tel.:95/312-022  
Hivatali kapu: PORPACONK, KRID:436998185

### Porpác Község Polgármesterének 5/2020. (IV.23.) számú határozata

a képviselő-testület feladat- és hatáskörének gyakorlása keretében hozott döntésről

**A veszélyhelyzet kihirdetéséről szóló 40/2020. (III. 11.) Korm. rendelet és a katasztrófavédelemről és a hozzá kapcsolódó egyes törvények módosításáról szóló 2011. évi CXXVIII. törvény 46.§ (4) bekezdése valamint a koronavírus elleni védekezésről szóló 2020. évi XII. törvény alapján Porpác Község Önkormányzata Képviselő-testülete - Magyarország helyi önkormányzatairól szóló 2011. évi CLXXXIX. törvény 13. § (1) bekezdés 2. pontjában és a Porpác Község Önkormányzata Beszerzési és közbeszerzési szabályzata 14.§ (1) bekezdésében meghatározott - feladat- és hatáskörének gyakorlása keretében a következő határozatot hozom:**

Porpác Község Önkormányzata Képviselő-testülete a „Porpác község közigazgatási területén a fűnyírási és sövénynyírási feladatok ellátására” vonatkozó egyszerű beszerzési eljárást eredményesnek nyilvánítja.

Nyertes ajánlattevőnek Süle Ernő József mezőgazdasági őstermelőt (székhely: 9612 Porpác, Dózsa György u. 33.) hirdeti ki, mivel - a fűnyírási és sövénynyírási feladatok területnagyságokat és gyakoriságokat figyelembe véve ő tette a legjobb érvényes ajánlatot.

A Képviselő-testület megállapítja, hogy a rendelkezésre álló anyagi fedezet összege 976.872,- Ft, amely Porpác Község Önkormányzata 2020. évi elemi költségvetésében a K3 dologi kiadások előirányzatán rendelkezésre áll.


A polgármester jogosult a 2020. évre szóló Porpác község közigazgatási területén a fűnyírási és sövénynyírási feladatok ellátására vonatkozó egyszerűsített vállalkozási szerződés megkötésére, azzal, hogy a szerződés elválaszthatatlan része a határozat mellékletét képező a vállalkozói ajánlat, valamint a fűnyírási és sövénynyírási feladatokat részletező táblázat és térképrészletek.

**Határidő:** azonnal

**Felelős:** Tóth Teodóra polgármester

Porpác, 2020. április 23.



  
/:Tóth Teodóra:/  
polgármester

1. melléklet

**Ajánlattételi adatlap**

*Perpár Község területén a fővezetői és alvezetői munkakörök ellátása*

Alulírott Székely László József (név), mint a .....  
..... (cég név) kötelezettségvállalásra  
jogosult képviselője az ajánlatkérésben szereplő feltételeket megismertem és elfogadom, a  
feladatok elvégzésére az alábbi ajánlatot teszem:

Ajánlattevő neve: Székely László József

Ajánlattevő székhelyének címe: 1025 Budapest, Dózsa György út 33.

Ajánlattevő levelezési címe: 1025

Ajánlattevő telefon és telefax száma: +36 30 9712623

nettó 376872 HUF

ÁFA ..... HUF

bruttó 5125816 HUF

Kijelentem, hogy az ajánlatkérésben szereplő feladatok ellátására a megfelelő szakértelennel  
rendelkezem, a szükséges kapacitások a rendelkezésemre állnak.

Az ajánlati kötöttség ideje: Az ajánlattételi határidő lejártától számított 30 nap.

Kelt: Budapest, 2020. 04.21.

  
cégszerű aláírás

Melléklet: tételes árajánlat











# 1. Porpác, Dózsa Gy. utcai temető – 86 hrsz. – 4500 m<sup>2</sup>

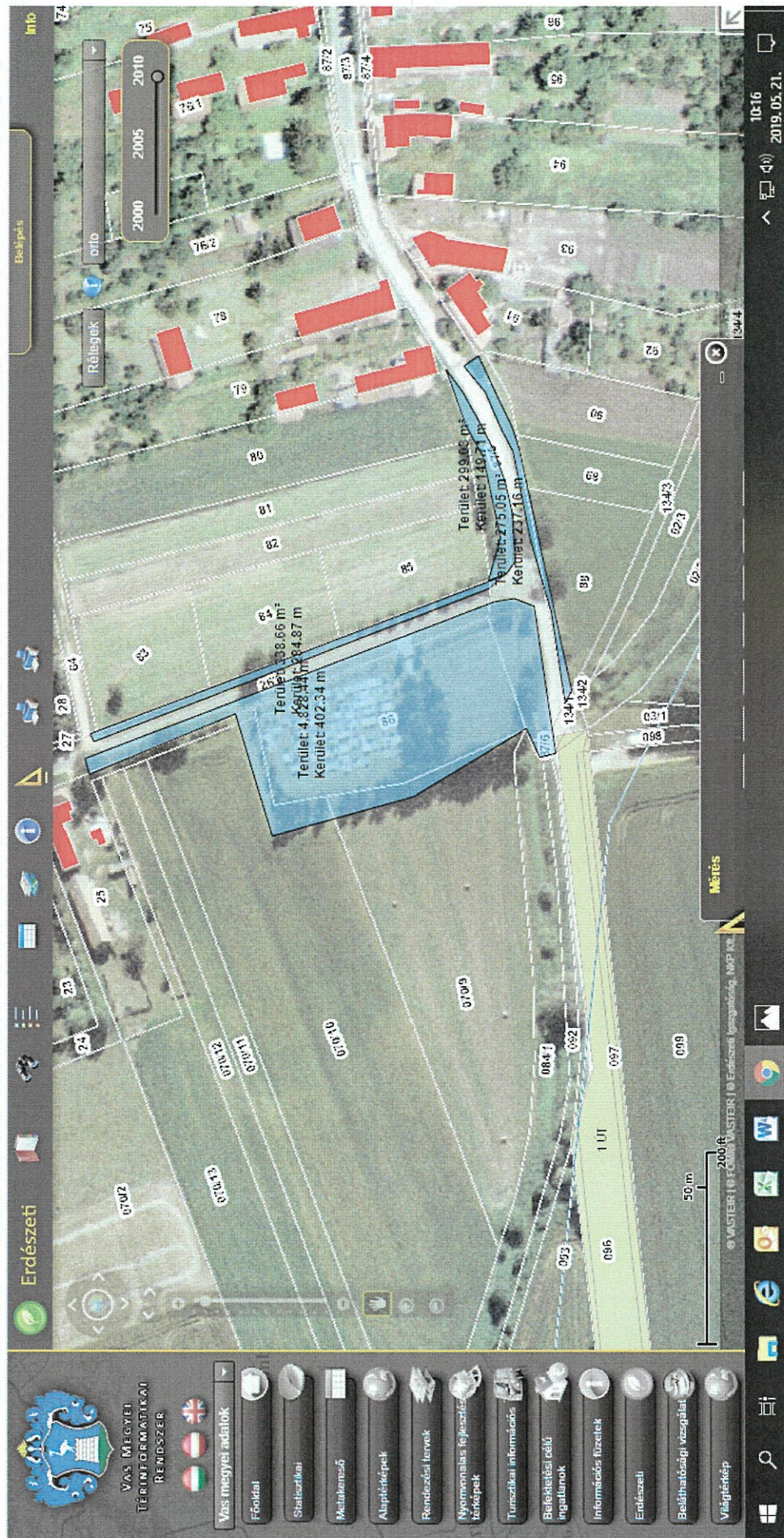
← → ↻ i Nem biztonságos | [www.vasteir.hu](http://www.vasteir.hu)

📄 (19) Seaside Cafe - Chill Out 📄 (427) Pinterest

✕ Vas Megyei Térinformatikai Rendszer ✕ +

✕

📄 ⭐ E ⋮

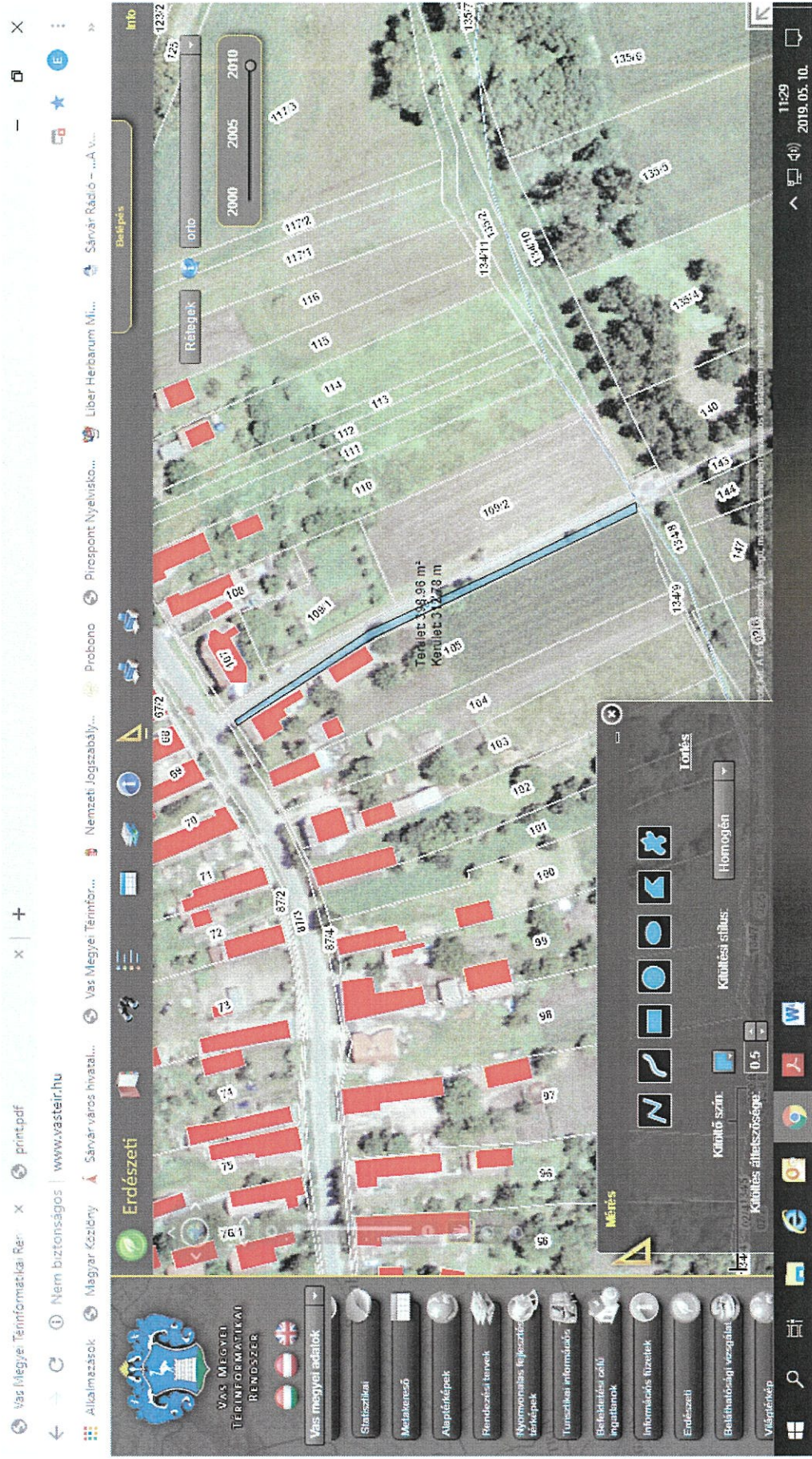








### 3. Porpác, Templom köz – 106 hrsz. – 800m<sup>2</sup>





## 2. Porpác, Rakóczi u. – 153 hrsz. – 560m<sup>2</sup>





## 2. Porpác, Rákóczi u. – 172 hrsz. – 930m<sup>2</sup>

Vas Megyei Térinformatikai Rendszer

Vas Megyei Térinformatikai Rendszer

Vas megyei adatok

Statisztika

Metakereső

Alapképek

Rendelési tervek

Nyomtatási feladatok

Turisztikai információk

Befektetési és ingatlanok

Információs fizetek

Erdészeti

Bejáratok

Világkép

Erdészeti

Belépés

Rétegek

Info

2000 2005 2010

Térület: 929,03 m<sup>2</sup>  
Kerület: 209,40 m

Körülírt színe: [Kék]  
Körülírt átlátszósága: 0.5

Körülírt stílus: Homogén

Mérés

1133 2019.05.10.

Vas Megyei Térinformatikai Rendszer

Vas Megyei Térinformatikai Rendszer

Vas megyei adatok

Statisztika

Metakereső

Alapképek

Rendelési tervek

Nyomtatási feladatok

Turisztikai információk

Befektetési és ingatlanok

Információs fizetek

Erdészeti

Bejáratok

Világkép

Erdészeti

Belépés

Rétegek

Info

2000 2005 2010

Térület: 929,03 m<sup>2</sup>  
Kerület: 209,40 m

Körülírt színe: [Kék]  
Körülírt átlátszósága: 0.5

Körülírt stílus: Homogén

Mérés

1133 2019.05.10.



Vas Megyei Történeti R... x print.pdf  
 Nem biztonságos | www.vasteir.hu  
 Allamzások Magyar Közlöny Sárvár város hivatal...  
 Vas Megyei Történf... Nemzeti Jogszabály... Probono Prospekt Nyelvisko...  
 Liber Herbarum Mi... Sárvár Rádió - ...A v...



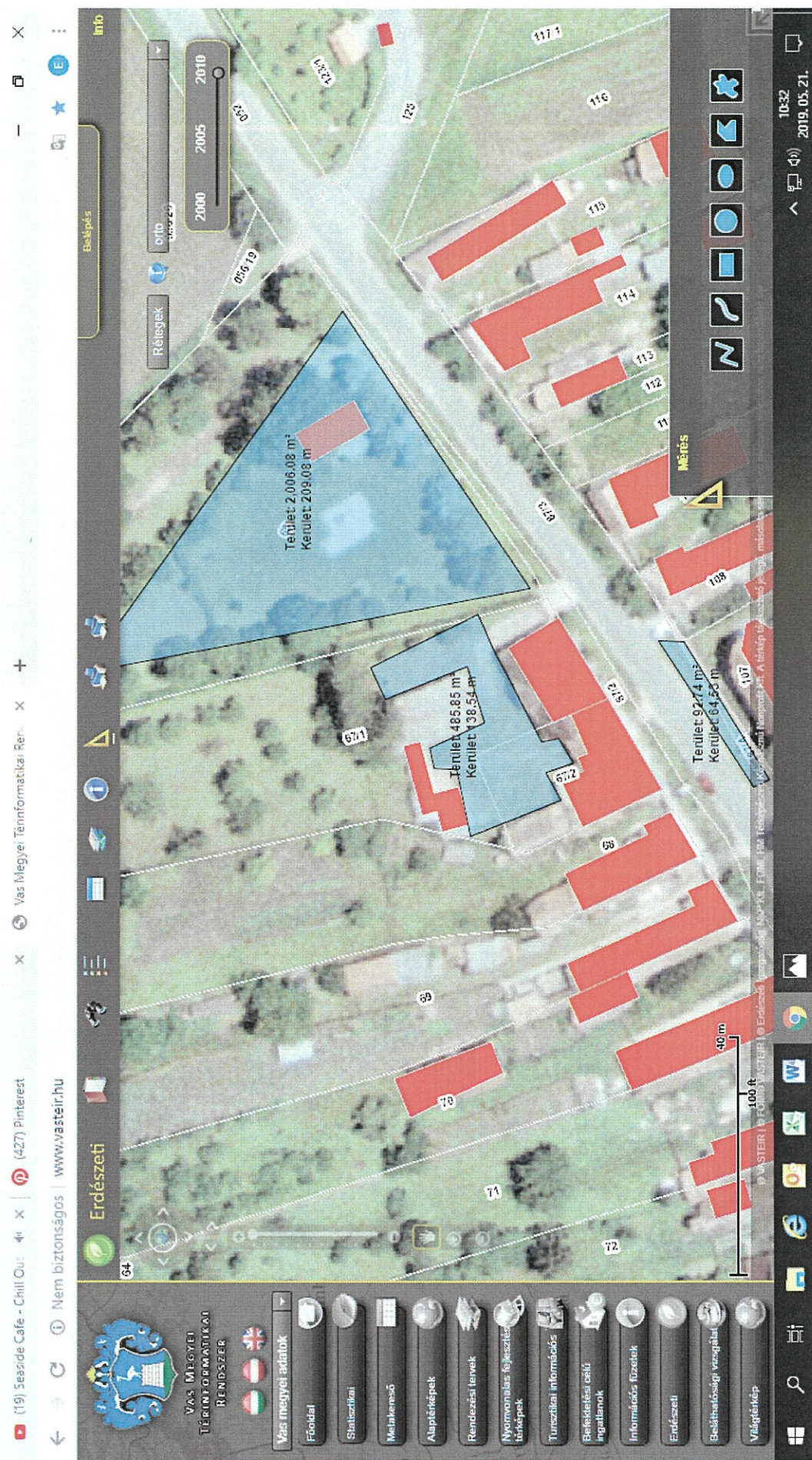


#### 4. Önkormányzat, árkok és buszforduló - 3523m<sup>2</sup>



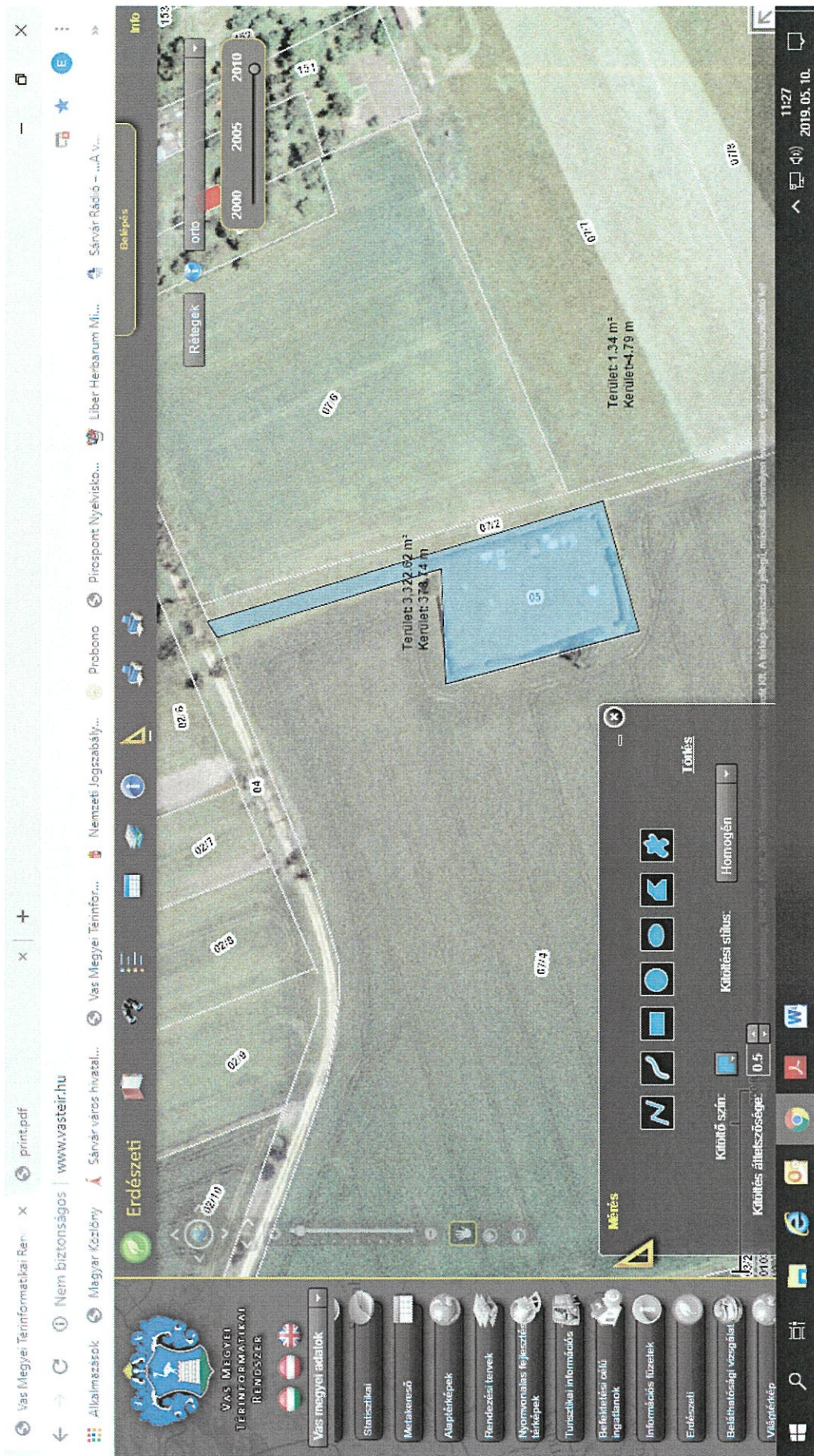


#### 4. Önkormányzat, belterületi árkok és buszforduló – 3523 m<sup>2</sup>

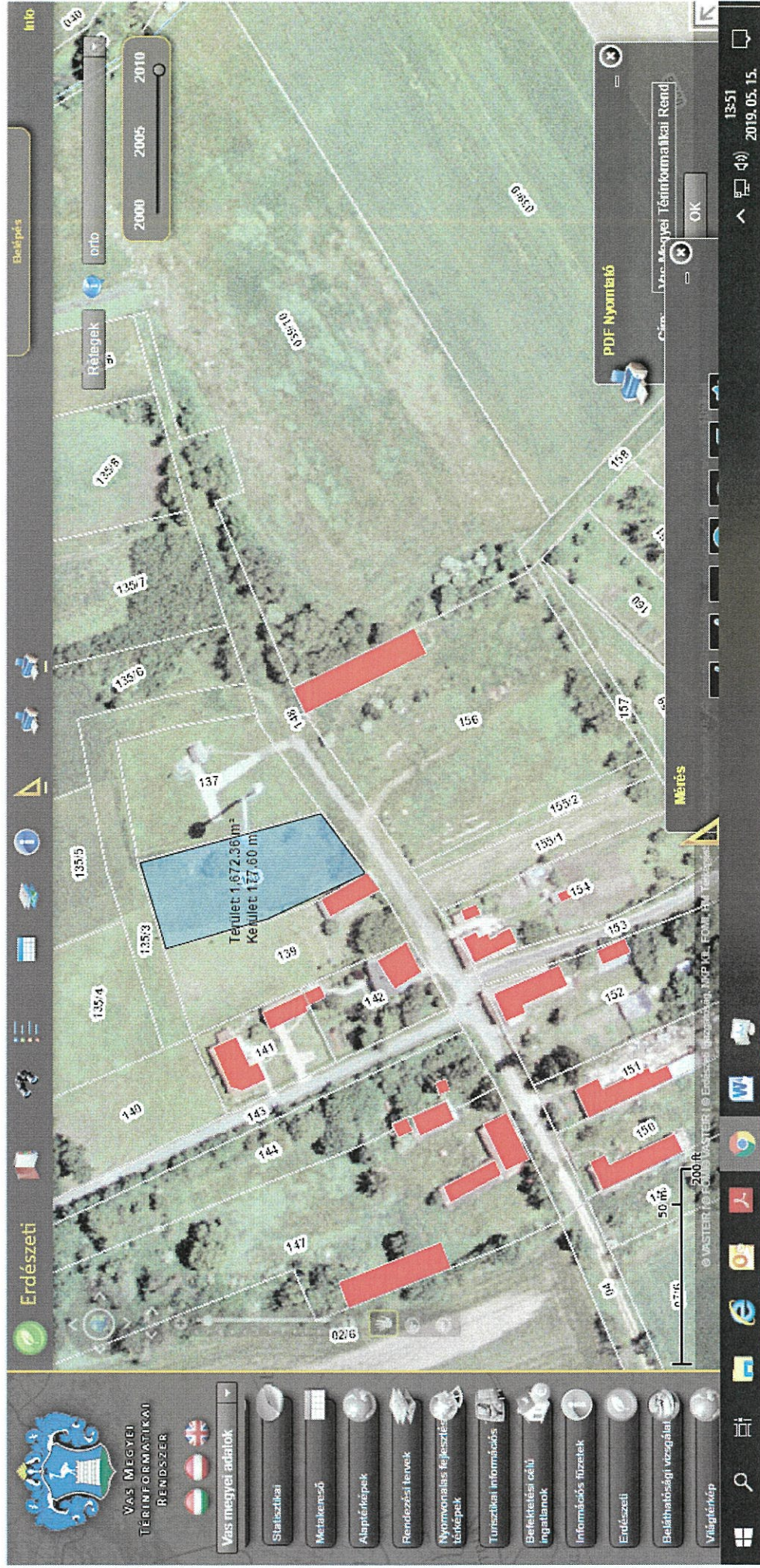




5. Porpác, Darázsnoki temető – 05 hrsz. – 3322 m<sup>2</sup>

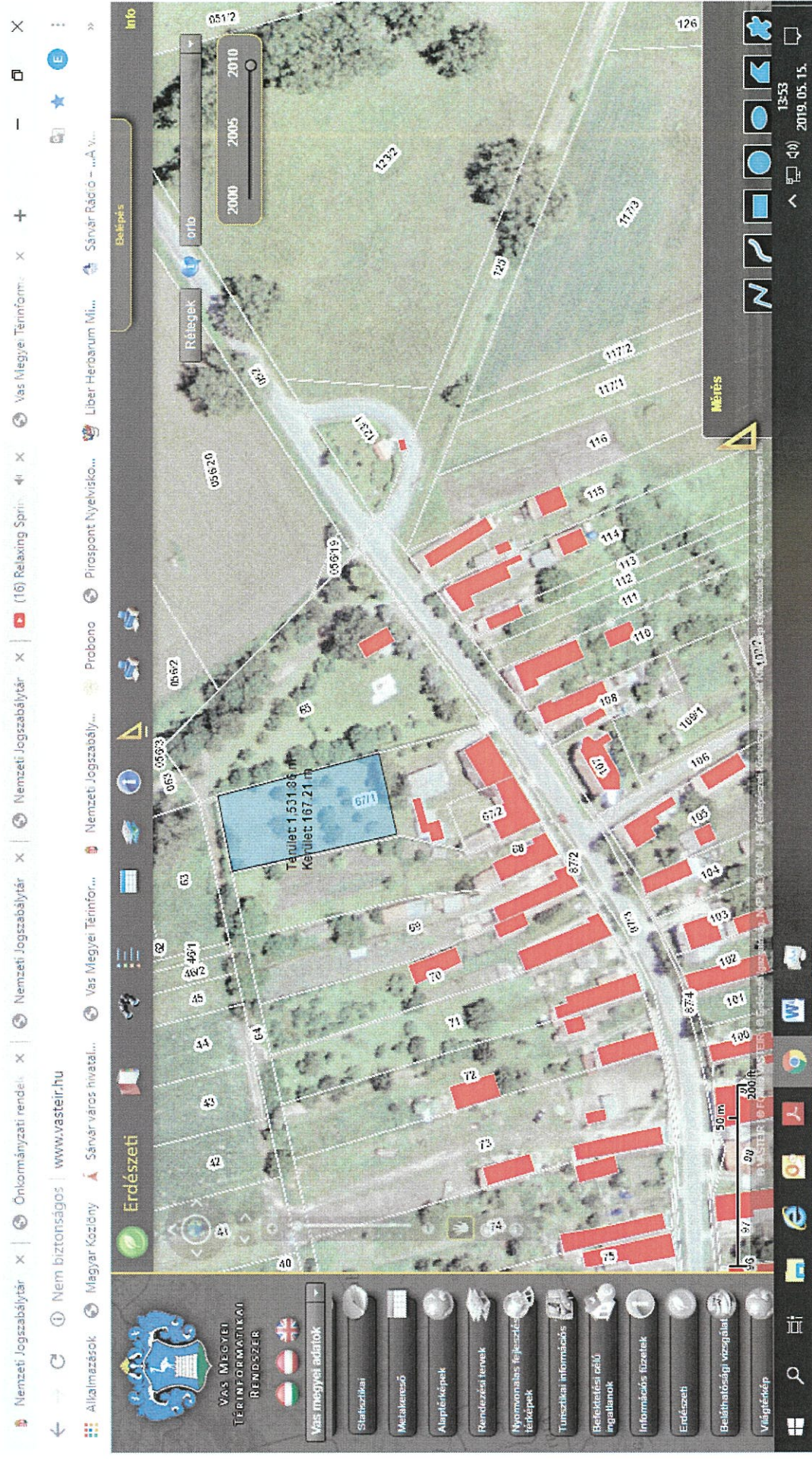




[illegible]

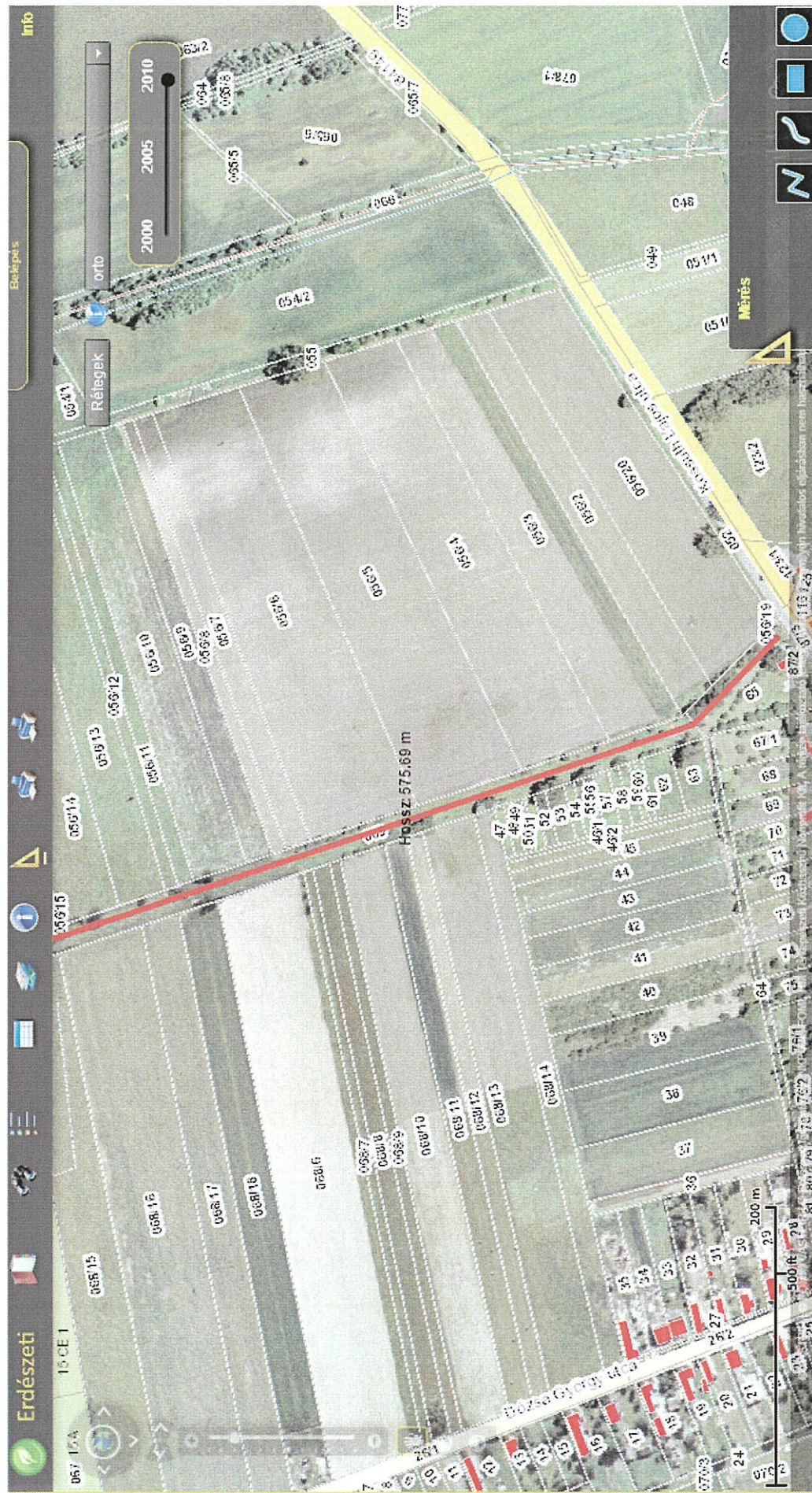


7. Önkormányzat mögötti gyümölcsös 67/2 hrsz – 1532 m<sup>2</sup>





8. Csorda hajtó út – 063 és 65 hrsz – 580 m hosszban – összesen 7825 m<sup>2</sup>






9-15. Kivett beépítetlen területek – 62, 61, 56, 54, 53, 52 és 51 hrsz.– összesen 3035 m<sup>2</sup>





16. Petőfi u. 156 hrsz-ú beépítetlen terület 3000 m<sup>2</sup>-es része





Sövények – összesen 384 m

